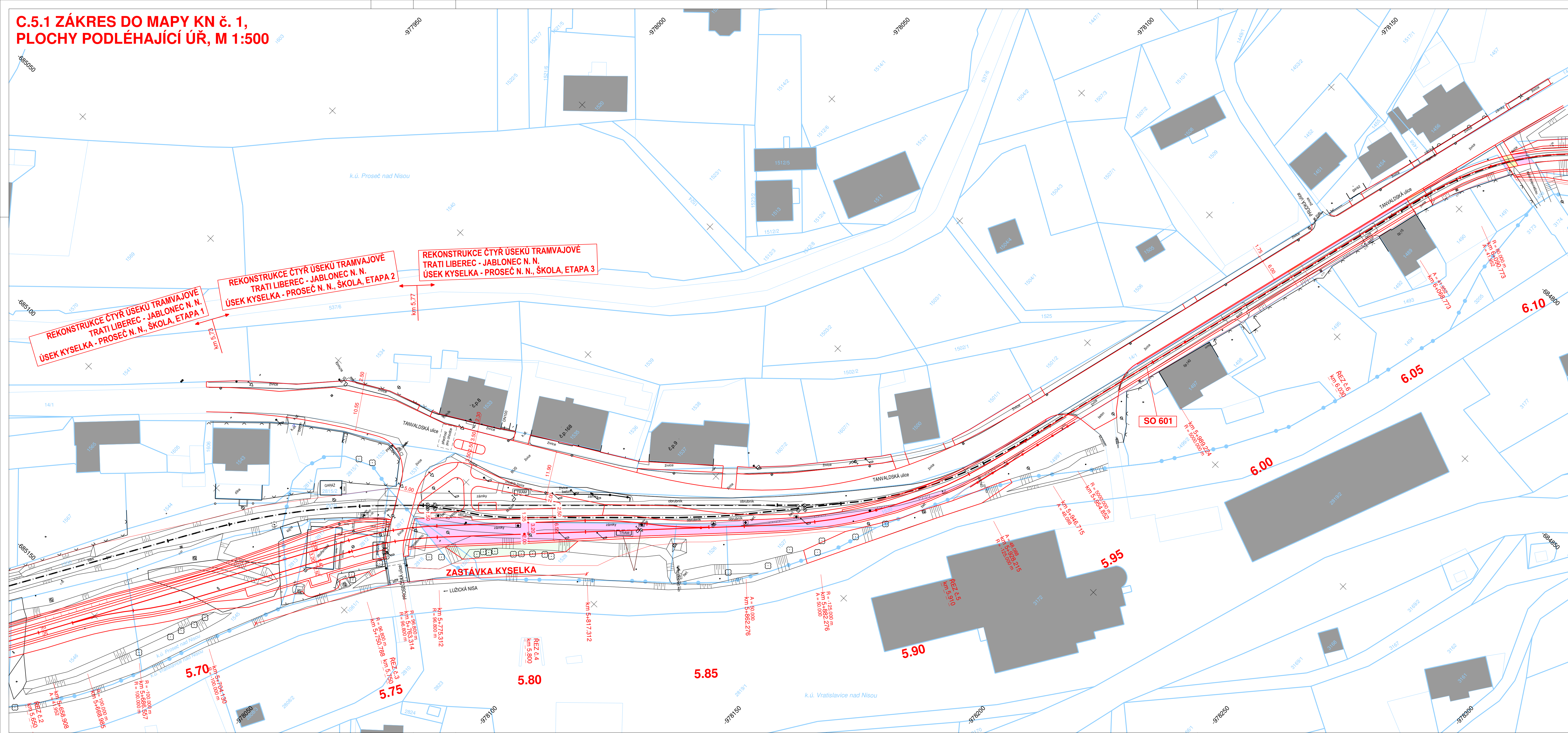


C.5.1 ZÁKRES DO MAPY KN č. 1,
PLOCHY PODLÉHAJÍCÍ ÚŘ, M 1:500



LEGENDA:


PLOCHY:

- TĚLESO TRAMVAJOVÉ TRATĚ
- VOZOVKA - ASFALTOVÝ KRYT
- CHODNÍKY
- OPEVNĚNÍ SVAHU
- SVAHY NÁSYPU
- SVAHY VÝKOPU

Souřadnicový systém: S-JTSK
Výškový systém: Bpv

C.5 Zákres do mapy KN - plochy podléhající ÚŘ

Objednatel:



DOPRAVNÍ PODNIK MĚST
LIBERCE A JABLONCE NAD NISOU, a.s.
Mrštíkova 3
461 71 Liberec III

Zhotovitel:



Valbek, spol. s r.o.
Vaňurova 505/17
460 02 Liberec 3

HIP:

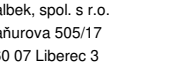
ING. J. HEJRAL



Vypracoval L. BARANOVSKÝ, DIS.
Zodp. projektant ING. T. LŽIČAR
Tech. kontrola ING. J. HEJRAL
Akce REKONSTRUKCE ČTYŘ ÚSEKŮ
TRAMVAJOVÉ TRATI LIBEREC - JABLONEC N. N.
ÚSEK KYSELKA - PROSEČ N. N., ŠKOLA, ETAPA 3

Zak. číslo 15-LI31-026
Datum 02/2017
Stupeň DÚR
Počet formátů 10 x A4
Měřítko 1 : 500
C. přílohy Paré

Zhotovitel:



Příloha ZÁKRES DO MAPY KN č. 1
SO 601

601.1